



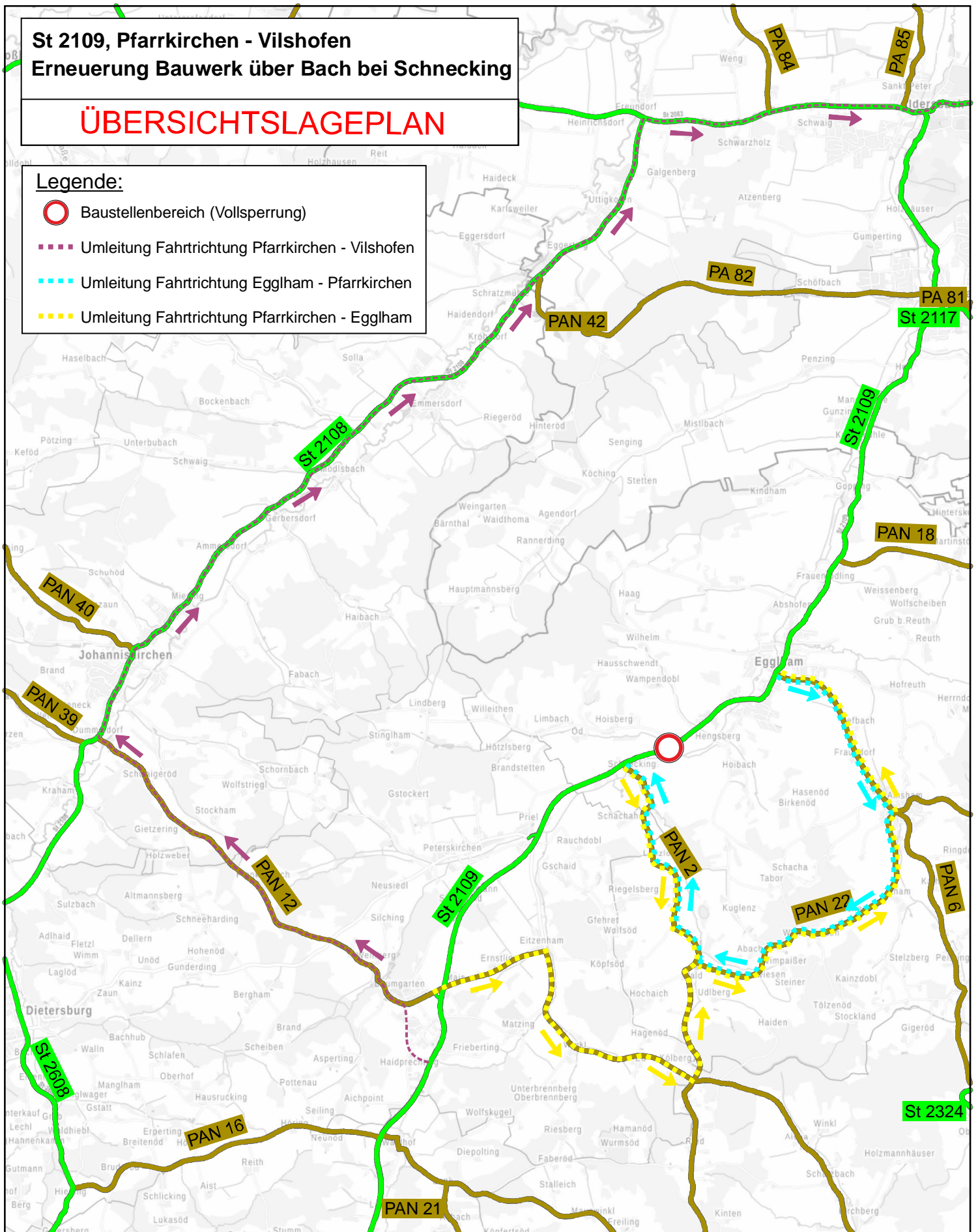


St 2109, Pfarrkirchen - Vilshofen Erneuerung Bauwerk über Bach bei Schnecking

ÜBERSICHTSLAGEPLAN

Legende:

-  Baustellenbereich (Vollsperrung)
-  Umleitung Fahrtrichtung Pfarrkirchen - Vilshofen
-  Umleitung Fahrtrichtung Eglham - Pfarrkirchen
-  Umleitung Fahrtrichtung Pfarrkirchen - Eglham



Maßstab 1 : 60 000

0 1 2 3 Kilometer